

Drafted on 2024-03-21

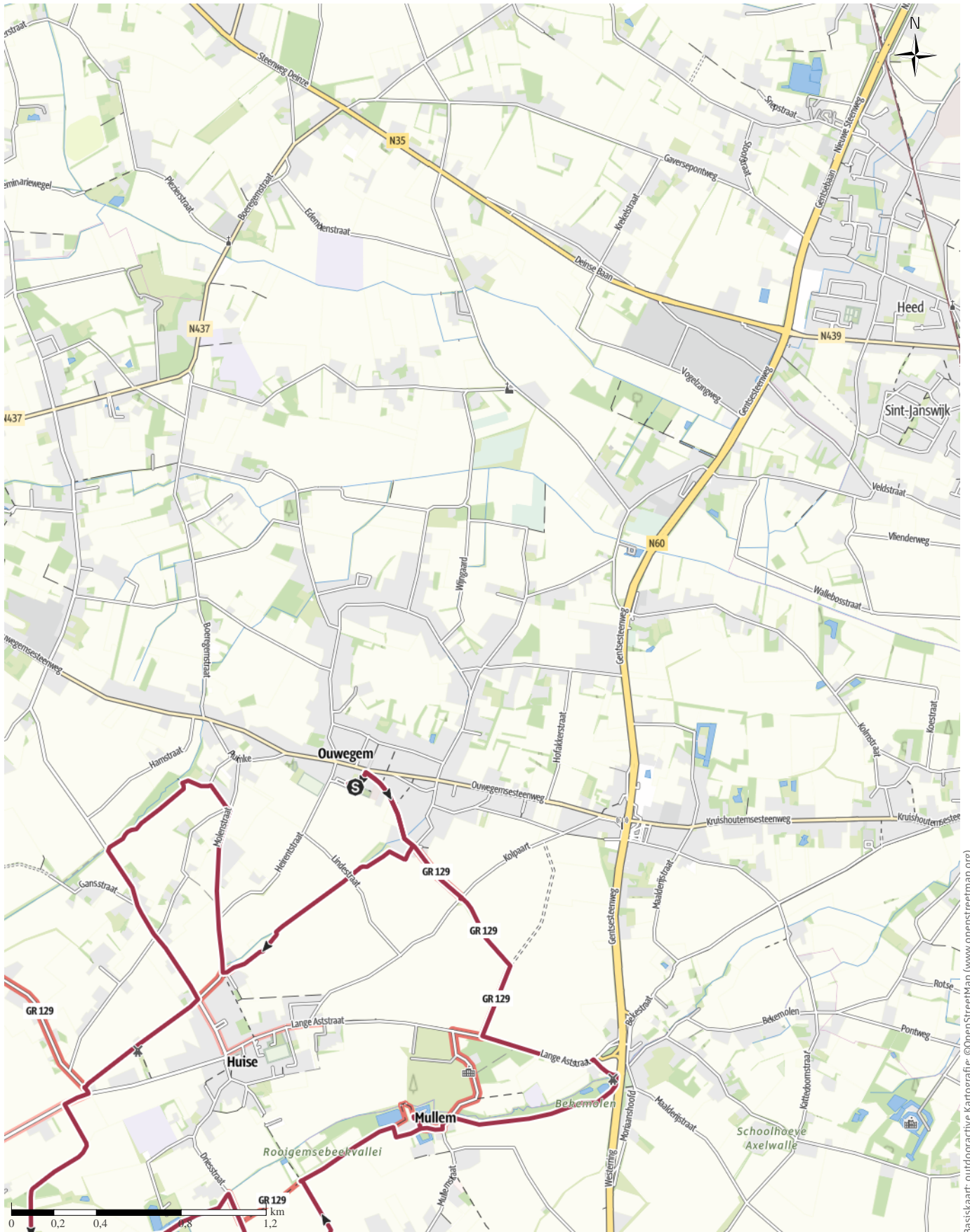
↔ 19,2 km | ⌚ 4:50 u | ▲ 98 m | ▼ 89 m | Niveau -



Basiskaart: outdooractive Kartografie. ©OpenStreetMap (www.openstreetmap.org)

Drafted on 2024-03-21

↔ 19,2 km | ⌚ 4:50 u | ▲ 98 m | ▼ 89 m | Niveau -



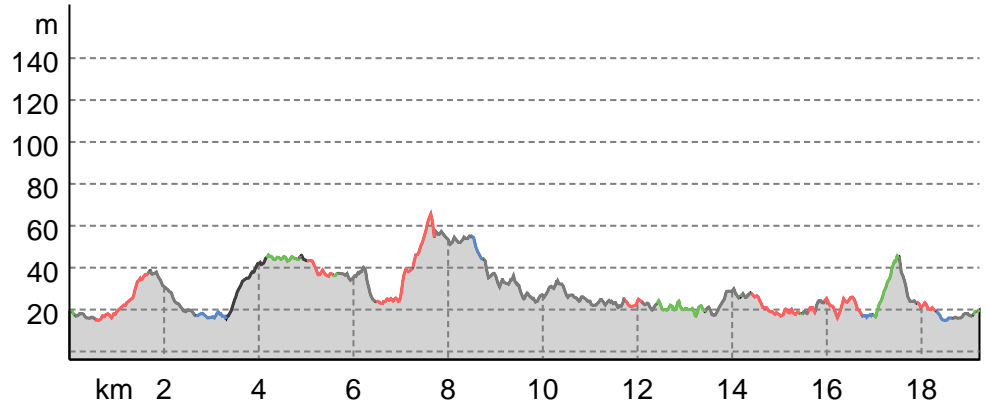
Basiskaart: outdooractive Kartografie. ©OpenStreetMap (www.openstreetmap.org)

Drafted on 2024-03-21

Wegtypes

Asfalt	8,4 km
Grindpad	1,5 km
Weg	2,6 km
Pad	5,7 km
Straat	1 km

Hoogteprofiel



Route gegevens


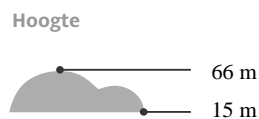
Wandeling

Afstand ↔ 19,2 km

Duur ⌚ 4:50 u

Stijgen ▲ 98 m

Afdalen ▼ 89 m



lars meulenbergs

Laatste wijziging op: 21.03.2024

Tocht om mee te nemen voor iPhone en Android



QR-code scannen en deze tocht offline opslaan, met vrienden delen en meer ...

Website

<https://out.ac/IRfKyK>